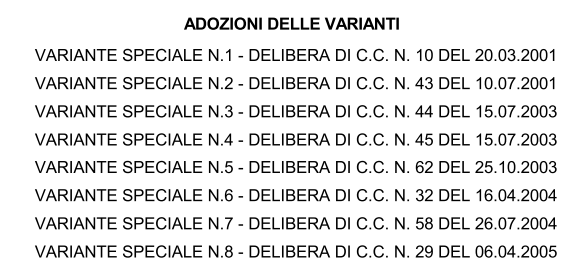


APPROVATA DALLA GIUNTA PROVINCIALE CON ATTO N.531 DEL 14 LUGLIO 2000



APPROVAZIONI DELLE VARIANTI

VARIANTE SPECIALE N.1 - DELIBERA DI C.C. N. 34 DEL 14.06.2001

VARIANTE SPECIALE N.2 - DELIBERA DI C.C. N. 72 DEL 20.12.2001

VARIANTE SPECIALE N.3 - DELIBERA DI C.C. N. 78 DEL 10.12.2003

VARIANTE SPECIALE N.4 - DELIBERA DI G.P. N. 2985/5181 DEL 28.05.05

VARIANTE SPECIALE N.5 - DELIBERA DI C.C. N. 56 DEL 26.07.2004

VARIANTE SPECIALE N.6 - DELIBERA DI G.P. N. 2124/5456 DEL 13.05.2005

VARIANTE SPECIALE N.7 - DELIBERA DI C.C. N. 95 DEL 29.11.2004

VARIANTE SPECIALE N.8 - DELIBERA DI G.P. N. 436 DEL 15.11.2006

Progettista:
Dott. Arch. Ugo Baldini

VARIANTE SPECIALE N. 8

P2.1.5 RAPP. 1 : 5.000

UFFICIO DI PIANO: Geom. Fulvio Pironi - Geom. Silvia Didoni - Arch. Sandra Galegati - Geom. Stefania Altieri

CONSULENTI: Tematiche storico-paesaggistiche: Dott. Arch. Pier Giorgio Gualdrini
Tematiche agro-vegetazionali: Dott. Agr. Giuseppe Orselli
Tematiche geomorfologiche: Dott. Geol. Georgios Georgiou

**ELABORATO CARTOGRAFICO DELLA VARIANTE GENERALE AL P.R.G.
 APPROVATA DALLA GIUNTA PROVINCIALE DI RAVENNA
 CON ATTO N.531 DEL 14 LUGLIO 2000 MODIFICATO IN SEGUITO
 ALL'APPROVAZIONE DELLE VARIANTI SPECIALI N. 1-2-3-4-5-6-7-8**

VINCOLI OPERANTI IN FORZA DI LEGGI NAZIONALI O REGIONALI



DISTANZE MINIME A PROTEZIONE
DEL NASTRO STRADALE E FERROVIARIO

60 m - Autostrada (tipo A)

30 m - Viabilità extraurbana primaria (tipo C)

20 m - Viabilità extraurbana locale (tipo F)


30 m - Ferrovia extraurbana


Rispetto a elettrodotti 132 Kv

Rispetto a elettrodotti 15 Kv

Rispetto a metanodotti

Rispetto alle condotte idriche

 Tutela dei corpi idrici (art.161 N.T.A.)
Aree soggette a vincolo paesaggistico di cui al D.Lgs.42/2004

 Zona ad alta vulnerabilita' intrinseca (art. 163 N.T.A.)

 Territorio urbanizzato

☐ Vincolo sismico (tutto il territorio comunale è classificato sismico ai sensi dell' art. 3 della L. n. 64/1974)

Confine comunale

